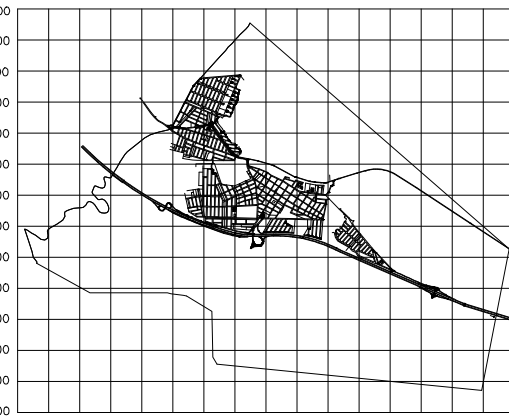
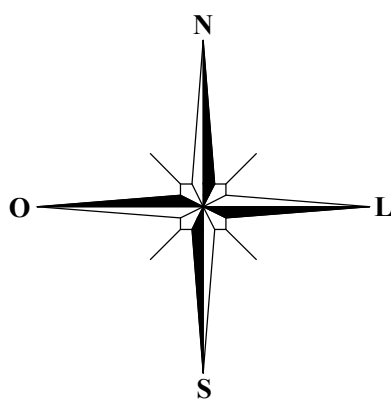


PREFEITURA MUNICIPAL
DE
SANTA GERTRUDES
ESTADO DE SÃO PAULO

SANTA GERTRUDES - LOCALIZAÇÃO CONFORME A CARTA DO BRASIL - IBGE - FOLHA - 23 - M - 1 - 4





SISTEMA DE PROJEÇÃO UTM
DATUM HORIZONTAL: SIRGAS2000

ELABORAÇÃO DE MAPA DE
PERÍMETRO URBANO

SECRETARIA DE OBRAS E SERVIÇOS PÚBLICOS

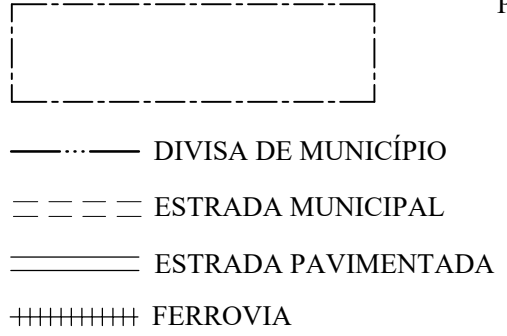
FONTES

- LEVANTAMENTO DA CESP E LEVANTAMENTO AEROFOTOGRAMÉTRICO - TERRA FOTO - 1978.
- MAPA MUNICIPAL ESTATÍSTICO - SANTA GERTRUDES-SP - IBGE 2007.
- ESTRADAS MUNICIPAIS - LEVANTAMENTO POR GPS E/OU IMAGENS DE SATÉLITE

ÁREA DO MUNICÍPIO
97,75 KM²

ZONA URBANA
26,26 KM²

ZONA RURAL
71,49 KM²



PERÍMETRO URBANO
LEIS - Nº 888 DE 15/10/1979
Nº 913 DE 01/09/1980
Nº 1141 DE 17/03/1987
Nº 1804 DE 31/08/2000
Nº 1916 DE 30/06/2003
Nº 1968 DE 23/12/2004
Nº 2117 DE 21/08/2007
Nº 2304 DE 19/10/2010
Nº 2376 DE 21/12/2011
Nº 2637 DE 22/06/2017
Nº 2748 DE 12/12/2019

DATA: 03/2020

ESCALA 1 : 20.000